



**МИНИСТЕРСТВО
ЦИФРОВОГО РАЗВИТИЯ, СВЯЗИ
И МАССОВЫХ КОММУНИКАЦИЙ
РОССИЙСКОЙ ФЕДЕРАЦИИ
(МИНЦИФРЫ РОССИИ)**

Пресненская наб., д.10, стр.2, Москва, 123112
Справочная: +7 (495) 771-8000

10.01.2024 № П12-938

На № _____ от _____

Администрация Трениевского
сельского поселения
Миллеровского района
Ростовской области

sp22231@donpac.ru

О публикации сообщения о возможном
установлении публичного сервитута

В Министерство цифрового развития, связи и массовых коммуникаций Российской Федерации поступило ходатайство об установлении публичного сервитута от АО «Связьтранснефть».

В соответствии с пунктом 3 статьи 39.42 Земельного кодекса Российской Федерации просим в срок до 15 января 2024 г. опубликовать сообщение о возможном установлении публичного сервитута и прилагаемые к нему сведения о границах публичного сервитута на официальном сайте администрации, а также разместить на информационных щитах в границах населенных пунктов, на территории которых расположены земельные участки, в отношении которых подано ходатайство об установлении публичного сервитута.


Ссылку на публикацию просим направить на адрес электронной почты a.komarova@digital.gov.ru.

- Приложение: 1. Сообщение о возможном установлении публичного сервитута на 1 л. в 1 экз.
2. Сведения о границах публичного сервитута на 5 л. в 1 экз.
3. Ходатайство об установлении публичного сервитута на 3 л. в 1 экз.

Директор Департамента государственного
регулирования рынка телекоммуникаций

Д.А. Тур

Исп.: А.О. Глушенкова
44432, a.komarova@digital.gov.ru



Сообщение о возможном установлении публичного сервитута (Ростовская область, Миллеровский район).

В соответствии с п. 3 статьи 39.42 Земельного кодекса Российской Федерации Министерство цифрового развития, связи и массовых коммуникаций Российской Федерации настоящим сообщает, что в целях размещения объекта связи «Сеть подвижной радиосвязи на участке УС Кущевский – УС ПСП-0» возможно установление публичного сервитута в отношении следующих земельных участков (их частей):

61:22:0600012:458, местоположение установлено относительно ориентира, расположенного в границах участка. Почтовый адрес ориентира: Ростовская обл., р-н Миллеровский, с западной стороны от сл. Мальчевско-Полненская;

61:22:0600012:26, местоположение установлено относительно ориентира, расположенного в границах участка. Почтовый адрес ориентира: Ростовская обл., р-н Миллеровский, в границах Миллеровского района;

61:22:0600012:7, местоположение установлено относительно ориентира, расположенного в границах участка. Почтовый адрес ориентира: Ростовская обл., р-н Миллеровский, в границах Миллеровского района.

Обоснование необходимости установления публичного сервитута: сооружение связи АО «Связьтранснефть» «Сеть подвижной радиосвязи на участке УС Кущевский – УС ПСП-0» является неотъемлемой частью действующего магистрального нефтепровода «Суходольная-Родионовская», являющегося объектом федерального значения.

Заинтересованные лица могут ознакомиться с поступившим ходатайством об установлении публичного сервитута и прилагаемым к нему описанием местоположения границ публичного сервитута в Министерстве цифрового развития, связи и массовых коммуникаций Российской Федерации по адресу: 123112, Москва, Пресненская наб., д. 10, стр. 2, IQ-квартал; администрации Трениевского сельского поселения Миллеровского района Ростовской области по адресу: 346110, Ростовская область, Миллеровский район, поселок Долотинка, улица Советская, 3 в.

Подать заявления об учете прав на земельные участки можно по адресу Министерства цифрового развития, связи и массовых коммуникаций Российской Федерации (Москва, Пресненская наб., д. 10, стр. 2, IQ-квартал).

Срок подачи заявлений об учете прав на земельные участки, в отношении которого испрашивается публичный сервитут, составляет 15 (пятнадцать) дней со дня опубликования данного сообщения (в соответствии с п. 8 ст. 39.42 Земельного кодекса Российской Федерации).

Время приема заинтересованных лиц для ознакомления с поступившим ходатайством об установлении публичного сервитута и подачи заявлений:

Понедельник – четверг: с 9:30 до 12:30 и с 14:00 до 17:00;

Пятница: с 9:30 до 12:30 и с 14:00 до 15:00.

Подробнее о порядке приема граждан можно узнать на сайте <https://digital.gov.ru/ru/appeals/personal/>.

Данная информация размещена на официальных сайтах Министерства цифрового развития, связи и массовых коммуникаций Российской Федерации (<https://digital.gov.ru/ru/>), администрации Трениевского сельского поселения Миллеровского района Ростовской области (<https://trenevskoesp.ru>).

ОПИСАНИЕ МЕСТОПОЛОЖЕНИЯ ГРАНИЦ

Публичный сервитут в отношении земельного участка в целях размещения объекта связи
«Сеть подвижной радиосвязи на участке УС Кушевский -УС ПСП-0»

(наименование объекта, местоположение границ которого описано)

Сведения об объекте

№ п/п	Характеристики объекта	Описание характеристик
1	2	3
1	Местоположение объекта	Ростовская обл., м.р-н Миллеровский, с западной стороны от сл. Мальчевско-Полненская
2	Площадь объекта ± величина погрешности определения площади ($P \pm \Delta P$)	300±6 кв.м
3	Иные характеристики объекта	Публичный сервитут устанавливается на 49 лет; в целях размещения объекта связи «Сеть подвижной радиосвязи на участке УС Кушевский -УС ПСП-0»; обладатель публичного сервитута - АО «Связьтранснефть», ИНН - 7723011906, ОГРН - 1027739420961, адрес - 353911, Российская Федерация, Краснодарский край, город Новороссийск, улица Волочаевская 124, электронная почта - skptus-inbox@stn.transneft.ru. телефон - (8617) 60-30-57, 60-99-05

ОПИСАНИЕ МЕСТОПОЛОЖЕНИЯ ГРАНИЦ

Публичный сервитут в отношении земельного участка в целях размещения объекта связи
«Сеть подвижной радиосвязи на участке УС Кушевский -УС ПСП-0»

(наименование объекта, местоположение границ которого описано)

Сведения о местоположении границ объекта

1. Система координат МСК-61 зона 2

2. Сведения о характерных точках границ объекта

Обозначение характерных точек границ	Координаты, м		Метод определения координат характерной точки	Средняя квадратическая погрешность положения характерной точки (M _t), м	Описание обозначения точки на местности (при наличии)
	X	Y			
1	2	3	4	5	6
1	617172,37	2240530,28	—	—	—
2	617171,33	2240560,30	—	—	—
3	617161,98	2240560,30	—	—	—
4	617161,22	2240560,30	—	—	—
5	617161,55	2240546,16	—	—	—
6	617161,90	2240531,94	—	—	—
7	617165,81	2240531,32	—	—	—
8	617166,97	2240531,13	—	—	—
1	617172,37	2240530,28	—	—	—

3. Сведения о характерных точках части (частей) границы объекта

Обозначение характерных точек части границы	Координаты, м		Метод определения координат характерной точки	Средняя квадратическая погрешность положения характерной точки (M _t), м	Описание обозначения точки на местности (при наличии)
	X	Y			
1	2	3	4	5	6
Часть № —					
—	—	—	—	—	—

ОПИСАНИЕ МЕСТОПОЛОЖЕНИЯ ГРАНИЦ

Публичный сервитут в отношении земельного участка в целях размещения объекта связи
«Сеть подвижной радиосвязи на участке УС Кушевский -УС ПСП-0»

(наименование объекта, местоположение границ которого описано)

Сведения о местоположении измененных (уточненных) границ объекта

1. Система координат —

2. Сведения о характерных точках границ объекта

Обозначение характерных точек границ	Существующие координаты, м		Измененные (уточненные) координаты, м		Метод определения координат характерной точки	Средняя квадратическая погрешность положения характерной точки (M_t), м	Описание обозначения точки на местности (при наличии)
	X	Y	X	Y			
1	2	3	4	5	6	7	8
—	—	—	—	—	—	—	—

3. Сведения о характерных точках части (частей) границы объекта

Часть № —

Обозначение характерных точек границ	Существующие координаты, м		Измененные (уточненные) координаты, м		Метод определения координат характерной точки	Средняя квадратическая погрешность положения характерной точки (M_t), м	Описание обозначения точки на местности (при наличии)
	X	Y	X	Y			
1	2	3	4	5	6	7	8
—	—	—	—	—	—	—	—

ОПИСАНИЕ МЕСТОПОЛОЖЕНИЯ ГРАНИЦ


Публичный сервитут в отношении земельного участка в целях размещения объекта связи
«Сеть подвижной радиосвязи на участке УС Кушевский -УС ПСП-0»
(наименование объекта, местоположение границ которого описано)

План границ объекта



Масштаб 1:500

Используемые условные знаки и обозначения приведены на отдельной странице в конце раздела.

Подпись  Франциска З. Ф. Дата 22 декабря 2023 г.

Место для оттиска печати (при наличии) лица, составившего описание местоположения границ объекта










ОПИСАНИЕ МЕСТОПОЛОЖЕНИЯ ГРАНИЦ

Публичный сервитут в отношении земельного участка в целях размещения объекта связи
«Сеть подвижной радиосвязи на участке УС Кушевский -УС ПСП-0»

(наименование объекта, местоположение границ которого описано)

План границ объекта

Используемые условные знаки и обозначения:

	– проектная граница публичного сервитута,
	- проектное местоположение инженерного сооружения;
	– установленная граница муниципального образования,
	– установленная граница населенного пункта,
	– граница земельного участка, истребуемого для установления публичного сервитута,
	– номер характерной точки границы публичного сервитута;
	- границы кадастрового квартала;
61:22:0600012	- номер кадастрового квартала;
61:22:0600012:458	- кадастровый номер земельного участка, истребуемого для установления публичного сервитута;

Министру цифрового развития, связи и массовых коммуникаций Российской Федерации
Шадаеву М.И.

Об установлении публичного сервитута

ХОДАТАЙСТВО ОБ УСТАНОВЛЕНИИ ПУБЛИЧНОГО СЕРВИТУТА	
1	Министерство цифрового развития, связи и массовых коммуникаций Российской Федерации
2	Сведения о лице, представившем ходатайство об установлении публичного сервитута (далее - заявитель):
2.1	Полное наименование АО «Связьтранснефть», <u>Уполномоченный представитель:</u> Филиал АО «Связьтранснефть» - «Северо-Кавказское производственно-техническое управление связи»
2.2	Сокращенное наименование АО «Связьтранснефть», <u>Уполномоченный представитель:</u> Филиал АО «Связьтранснефть» - «Северо-Кавказское ПТУС»
2.3	Организационно-правовая форма Акционерное общество
2.4	Почтовый адрес (индекс, субъект Российской Федерации, населенный пункт, улица, дом) 353911, Россия, Краснодарский край, г. Новороссийск, ул. Волочаевская, д. 124
2.5	Фактический адрес (индекс, субъект Российской Федерации, населенный пункт, улица, дом) 353911, Россия, Краснодарский край, г. Новороссийск, ул. Волочаевская, д. 124
2.6	Адрес электронной почты skptus-inbox@skptus.transneft.ru
2.7	ОГРН 1027739420961
2.8	ИНН 7723011906
3	Сведения о представителе заявителя:
3.1	Фамилия Галанов
	Имя Евгений
	Отчество (при наличии) Николаевич
3.2	Адрес электронной почты skptus-inbox@stn.transneft.ru
3.3	Телефон 8 (8617) 60-30-57
3.4	Наименование и реквизиты документа, подтверждающего полномочия представителя заявителя Доверенность № 84 от 07.04.2021 г.
4	Прошу установить публичный сервитут в отношении земельного участка в целях, предусмотренных статьей 39.37 Земельного кодекса Российской Федерации, а именно: Публичный сервитут в отношении земельного участка в целях размещения объекта связи «Сеть подвижной радиосвязи на участке УС Куцевский -УС ПСП-0».
5	Испрашиваемый срок публичного сервитута <u>49 лет</u>
6	Срок, в течение которого в соответствии с расчетом заявителя использование земельного участка (его части) и (или) расположенного на нем объекта недвижимости в соответствии с их разрешенным использованием будет в соответствии с подпунктом 4 пункта 1 статьи 39.41 Земельного кодекса Российской Федерации невозможно или существенно затруднено (при возникновении таких обстоятельств) <u>11 месяцев</u>

Обоснование необходимости установления публичного сервитута:

Установление публичного сервитута необходимо в интересах АО «Связьтранснефть» для размещения объекта связи «Сеть подвижной радиосвязи на участке УС Кущевский - УС ПСП-О» (антенно-мачтовое сооружение высотой 24 м., кабельная эстакада) (далее - Объект), расположенного: местоположение установлено относительно ориентира, расположенного в границах участка. Почтовый адрес ориентира: Ростовская обл., р-н Миллеровский, с западной стороны от сл. Мальчевско-Полненская.

Объект необходим для обеспечения всеми видами технологической и оперативно-производственной связи работников структурных подразделений АО «Черномортранснефть» занимающихся обслуживанием существующего магистрального нефтепровода «Суходольная-Родионовская», а также для обеспечения аварийно-восстановительных бригад оперативной связью при проведении ремонтных либо восстановительных работ.

Принадлежность производственно-технологических объектов связи АО «Связьтранснефть» к нефтепроводу и неотъемлемость от него установлена положениями Национального стандарта РФ ГОСТ 34182-2017 «Магистральный трубопроводный транспорт нефти и нефтепродуктов. Эксплуатация и техническое обслуживание. Основные положения». В соответствии с Приложением А ГОСТ 34182-2017 в перечень объектов и сооружений, входящих в состав линейной части МН (МНПП), входят линии и сооружения технологической связи, средства телемеханики.

Разработка документации по планировке территории и получение разрешения на строительство объектов связи АО «Связьтранснефть» не требуется в соответствии с Постановлением Правительства от 12.11.2020 года № 1816 (сооружения связи не являются особо опасными, технически сложными объектами связи).


Существующий магистральный нефтепровод «Суходольная-Родионовская» (расположен на территории Чертковского, Миллеровского, Тарасовского, Каменского, Красносулинского, Октябрьского районов, г. Донецка, г. Звереве Ростовской области) входит в перечень объектов федерального значения в области трубопроводного транспорта, утвержденный распоряжением Правительства Российской Федерации от 6 мая 2015 г. № 816-р (в редакции распоряжения Правительства Российской Федерации от 28 декабря 2017 г. № 2973-р).

Оказание услуг для управления процессом транспорта нефти/нефтепродуктов после строительства Объекта будет обеспечено на основании договора № 193-Т от 18.03.2022 г., заключенного с АО «Черномортранснефть», в соответствии с которым АО «Связьтранснефть» обязуется оказывать услуги связи в соответствии с ГОСТ 34182-2017 «Магистральный трубопроводный транспорт нефти и нефтепродуктов. Эксплуатация и техническое обслуживание. Основные положения», «Правилами технической эксплуатации первичных сетей взаимозвязанной сети связи РФ» (утв. Приказом Госкомсвязи Российской Федерации от 19.10.1998 № 187), лицензиями ФСТЭК России на деятельность по технической защите конфиденциальной информации и ФСБ России на деятельность, связанную с шифровальными (криптографическими) средствами.

Сооружение связи по объекту «Сеть подвижной радиосвязи на участке УС Кущевский -УС ПСП-О» технологически будет являться неотъемлемой частью существующего магистрального нефтепровода «Суходольная-Родионовская», предназначено для обеспечения подвижной радиосвязи. Собственником подвижной радиосвязи является АО «Связьтранснефть», единственным акционером которого является ПАО «Транснефть». Указом Президента РФ от 04.08.2004 № 1009 (ред. от 20.07.2017) «Об утверждении Перечня стратегических предприятий и стратегических акционерных обществ» ПАО «Транснефть» (ранее Акционерная компания по транспорту нефти «Транснефть») внесено в Перечень стратегических акционерных обществ, акции которых находятся в федеральной собственности и участие Российской Федерации в управлении которыми обеспечивает стратегические интересы, обороноспособность и безопасность государства, защиту нравственности, здоровья, прав и законных интересов граждан Российской Федерации.

Таким образом, Объект оказывает влияние на социально-экономическое развитие Российской Федерации и является объектом федерального значения.

Сведения о правообладателе инженерного сооружения, которое переносится в связи с изъятием земельного участка для государственных или муниципальных нужд в случае, если заявитель не является собственником указанного инженерного сооружения (в

	данном случае указываются сведения в объеме, предусмотренном пунктом 2 настоящей Формы) (заполняется в случае, если ходатайство об установлении публичного сервитута подается с целью установления сервитута в целях реконструкции инженерного сооружения, которое переносится в связи с изъятием такого земельного участка для государственных или муниципальных нужд) _____	
9	Кадастровые номера земельных участков (при их наличии), в отношении которых испрашивается публичный сервитут и границы которых внесены в Единый государственный реестр недвижимости	61:22:0600012:458 61:22:0600012:26 61:22:0600012:7
10	Вид права, на котором инженерное сооружение принадлежит заявителю (если подано ходатайство об установлении публичного сервитута в целях реконструкции или эксплуатации инженерного сооружения): -	
11	Сведения о способах представления результатов рассмотрения ходатайства:	
	в виде электронного документа, который направляется уполномоченным органом заявителю посредством электронной почты	да (да/нет)
	в виде бумажного документа, который заявитель получает непосредственно при личном обращении или посредством почтового отправления	да (да/нет)
12	Документы, прилагаемые к ходатайству: 1. Доверенность № 84 от 07.04.2021 г. 2. Выписки из ЕГРН на земельные участки с кадастровыми номерами 61:22:0600012:458, 61:22:0600012:26, 61:22:0600012:7 3. Раздел 2 «Проект полосы отвода. Текстовая часть» проектной документации по объекту «Сеть подвижной радиосвязи на участке УС Куцевский -УС ПСП-О» 4. План границ отвода земельного участка раздела 2 «Проект полосы отвода» проектной документации по объекту «Сеть подвижной радиосвязи на участке УС Куцевский -УС ПСП-О» 5. Сведения о границах публичного сервитута, включающего графическое описание местоположения границ публичного сервитута и перечень координат характерных точек этих границ в формате электронного документа 6. Описание местоположения границ публичного сервитута 7. Выписка из ЕГРЮЛ 8. Лицензия АО «Связьтранснефть» № 180781 от 28.07.2016 г. на оказание услуг подвижной радиосвязи в выделенной сети связи 9. Выписка из реестра лицензий в области связи по состоянию на 25.02.2021, выданная в порядке продления срока действия лицензии № 180781 от 28.07.2016 г. 10. Договор на оказание услуг для управления процессом транспорта нефти №193-Т от 18.03.2022г. 11. Свидетельство о государственной регистрации права на магистральный нефтепровод «Суходольная-Родионовская» 23-АА № 465201 от 23.12.2001 г.	
13	Подтверждаю согласие на обработку персональных данных (сбор, систематизацию, накопление, хранение, уточнение (обновление, изменение), использование, распространение (в том числе передачу), обезличивание, блокирование, уничтожение персональных данных, а также иных действий, необходимых для обработки персональных данных в соответствии с законодательством Российской Федерации), в том числе в автоматизированном режиме	
14	Подтверждаю, что сведения, указанные в настоящем ходатайстве, на дату представления ходатайства достоверны; документы (копии документов) и содержащиеся в них сведения соответствуют требованиям, установленным статьей 39.41 Земельного кодекса Российской Федерации	
15	Подпись: _____  (подпись)	Дата: "28" 12 2023 г.
	Е. Н. Галанов (инициалы, фамилия)	

