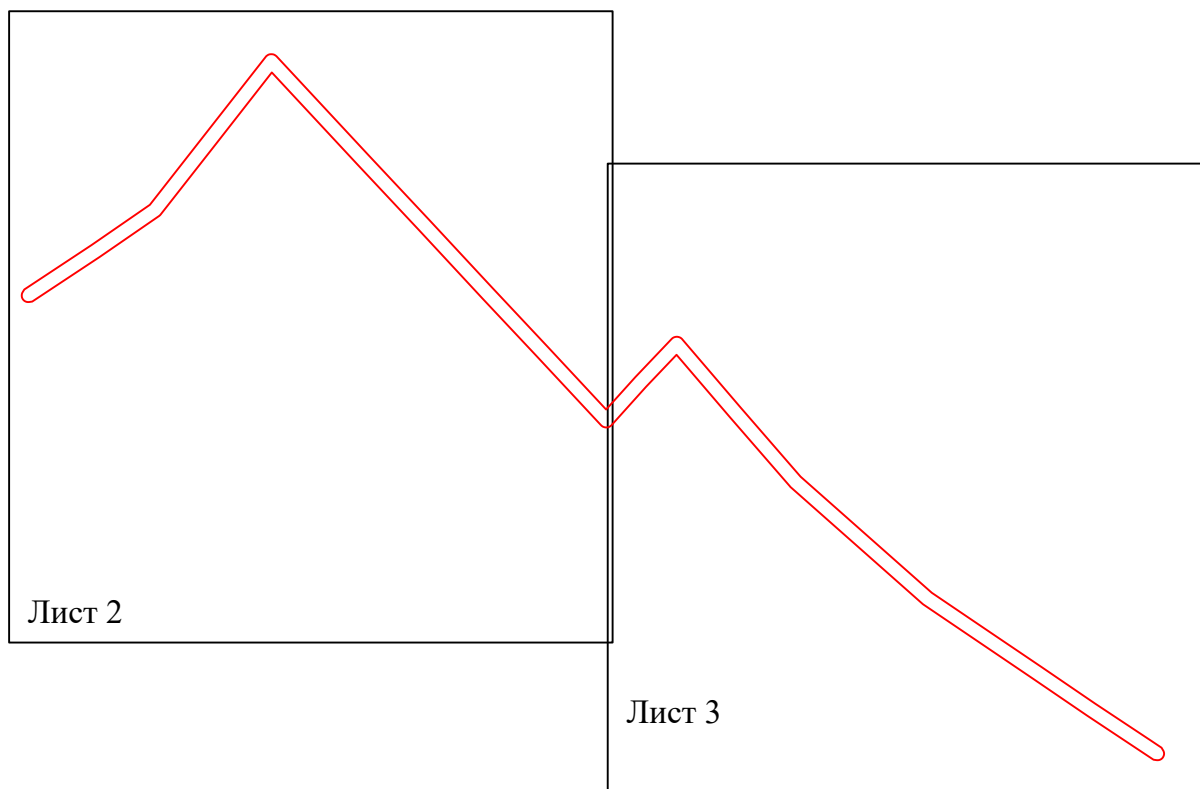
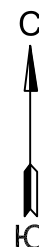



**Схема расположения границ публичного сервитута  
для эксплуатации объекта  
ВЛИ 0,4 кВ №1 КТП 10/0,4 кВ №165 ВЛ 10 кВ №5 ПС Долотинская**  
(наименование объекта)

**План границ объекта**

**Обзорная схема границ объекта**



**Условные обозначения:**

 - граница устанавливаемой зоны публичного сервитута




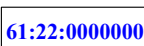

**Схема расположения границ публичного сервитута  
для эксплуатации объекта  
ВЛИ 0,4 кВ №1 КТП 10/0,4 кВ №165 ВЛ 10 кВ №5 ПС Долотинская  
(наименование объекта)**

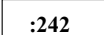


**План границ объекта**



**Используемые условные знаки и обозначения:**

Масштаб 1:1000

	- обозначение характерной точки границы устанавливаемого публичного сервитута
	- границы земельных участков, попадающих в зону публичного сервитута
	- граница кадастрового квартала
	- номер кадастрового квартала
	- ось линии

	- кадастровый номер ЗУ
	- граница устанавливаемого публичного сервитута
	- наименование населенного пункта

**Схема расположения границ публичного сервитута  
для эксплуатации объекта  
ВЛИ 0,4 кВ №1 КТП 10/0,4 кВ №165 ВЛ 10 кВ №5 ПС Долотинская  
(наименование объекта)  
План границ объекта**



## Используемые условные знаки и обозначения:

Масштаб 1:1000

● 1	- обозначение характерной точки границы устанавливаемого публичного сервитута
—	- границы земельных участков, попадающих в зону публичного сервитута
—	- граница кадастрового квартала
61:22:0000000	- номер кадастрового квартала
—	- ось линии

:242	- кадастровый номер ЗУ
—	- граница устанавливаемого публичного сервитута

**Миллеровский р-н** - наименование населенного пункта

**Схема расположения границ публичного сервитута  
для эксплуатации объекта  
ВЛИ 0,4 кВ №1 КТП 10/0,4 кВ №165 ВЛ 10 кВ №5 ПС Долотинская**

Каталог координат		
Площадь зоны публичного сервитута		
Обозначение характерных точек границ	Координаты, м	
	X	Y
1	2	3
1	607905.16	2245434.64
2	607918.71	2245455.13
3	607930.99	2245472.93
4	607976.07	2245508.22
5	607976.27	2245508.39
6	607976.51	2245508.69
7	607976.71	2245509.02
8	607976.84	2245509.38
9	607976.9	2245509.76
10	607976.9	2245510.14
11	607976.84	2245510.52
12	607976.71	2245510.88
13	607976.51	2245511.21
14	607976.27	2245511.51
15	607946.21	2245539.49
16	607926.19	2245558.26
17	607905.41	2245577.57
18	607887.59	2245594.31
19	607868.57	2245612.03
20	607878.48	2245620.96
21	607890.07	2245631.97
22	607890.36	2245632.3
23	607890.55	2245632.63
24	607890.68	2245632.99
25	607890.75	2245633.37
26	607890.75	2245633.76
27	607890.68	2245634.13
28	607890.55	2245634.49
29	607890.36	2245634.83
30	607890.11	2245635.12
31	607889.99	2245635.22
32	607869.12	2245653.08
33	607848.1	2245671.31
34	607812.72	2245711.3
35	607800.74	2245729
36	607790.1	2245744.72
37	607778.87	2245761.17
38	607767.75	2245777.95
39	607765.49	2245781.34
40	607764.83	2245781.74
41	607764.51	2245781.94
42	607764.18	2245782.06
43	607763.83	2245782.12
44	607763.49	2245782.12
45	607763.14	2245782.06
46	607762.82	2245781.94
47	607762.51	2245781.76
48	607762.25	2245781.54
49	607762.02	2245781.27
50	607761.85	2245780.97
51	607761.73	2245780.64
52	607761.67	2245780.3
53	607761.67	2245779.95
54	607761.71	2245779.73
55	607761.83	2245778.9

Каталог координат		
Площадь зоны публичного сервитута 2П18 кв.м		
Обозначение характерных точек границ	Координаты, м	
	X	Y
1	2	3
56	607775.21	2245758.73
57	607786.46	2245742.24
58	607809.15	2245708.72
59	607809.32	2245708.51
60	607844.9	2245668.29
61	607845	2245668.19
62	607845.1	2245668.1
63	607866.24	2245649.75
64	607885.27	2245633.48
65	607875.52	2245624.21
66	607863.84	2245613.7
67	607863.75	2245613.62
68	607863.51	2245613.32
69	607863.32	2245612.99
70	607863.19	2245612.63
71	607863.12	2245612.25
72	607863.12	2245611.87
73	607863.19	2245611.49
74	607863.32	2245611.13
75	607863.51	2245610.8
76	607863.75	2245610.5
77	607884.58	2245591.1
78	607902.4	2245574.36
79	607923.18	2245555.05
80	607943.2	2245536.28
81	607971.33	2245510.1
82	607949.68	2245493.19
83	607928.01	2245476.18
84	607927.81	2245476.01
85	607927.56	2245475.72
86	607915.07	2245457.61
87	607901.49	2245437.06
88	607901.37	2245436.24
89	607901.33	2245436.03
90	607901.33	2245435.68
91	607901.39	2245435.33
92	607901.51	2245435.01
93	607901.68	2245434.7
94	607901.91	2245434.44
95	607902.18	2245434.21
96	607902.48	2245434.04
97	607902.81	2245433.92
98	607903.15	2245433.86
99	607903.5	2245433.86
100	607903.84	2245433.92
101	607904.17	2245434.04
102	607904.47	2245434.21